







LEGENDE

basisplan

-  grens van het ruimtelijk uitvoeringsplan
-  bestaande bebouwing
-  perceelslijn

grafische aanduidingen

-  Art. 4.1: zone voor lokale bedrijvigheid
-  Art. 4.2: zone voor buffer
-  Art. 4.3: zone voor voortuinen



Provincie : Limburg
 Arrondissement : Tongeren
 Gemeente : Wellen

RUP "AANPASSING SECTORAAL BPA ZONEVREEMDE BEDRIJVEN" Deelplan 3: Garage Boes bvba Steenweg Borgloon

Grafisch plan



Riemsterweg 117, B-3742 Bilzen
 T. 089/51.53.43 F. 089/51.53.44
 e-mail: info@geosted.be
 website: www.geosted.be

Gezien en voorlopig vastgesteld door de gemeenteraad,
 in zitting van/...../.....

Mia Cuppens
 Algemeen Directeur

Ellen Punie
 Voorzitter gemeenteraad

Het College van Burgemeester en Schepenen bevestigt dat onderhavig plan ter inzage
 van het publiek op het gemeentehuis werd neergelegd van tot



Erkend Ruimtelijk-Planner
 Lut Gysenbergs



Erkend Ruimtelijk-Planner
 Brecht Laevens

Mia Cuppens
 Algemeen Directeur

Els Robeyns
 De Burgemeester

AANGEBRACHTE WIJZIGINGEN

INDEX	AARD	DATUM
0	eerste versie / opmaak plannen	02.05.2022
A	plannen voor scoping	15.06.2023
B	voorontwerp RUP	14.08.2023
C	plannen voor voorlopige vaststelling	07.11.2023

Plannummer : 02-3
 Index : C
 Schaal : 1/1000
 Datum : 07.11.2023

Dossiernummer : GS-180680-71
 File : 02.GP-PB_ZVR Bedrijven.dwg
 Tekenaar : EWE
 Nagezien : BL / LG